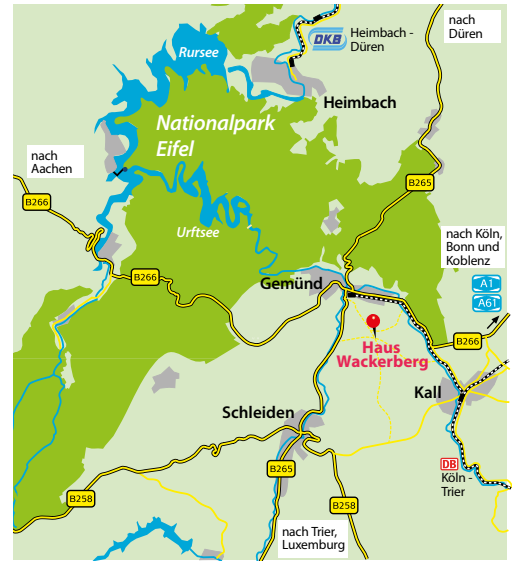
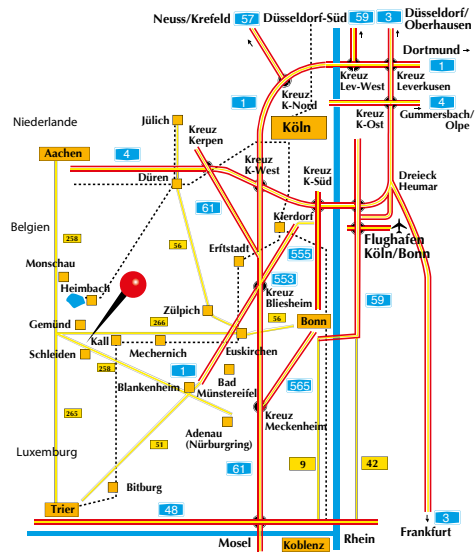


Übersicht

Entfernung Wackerberg

- > Bonn: 50 km
- > Nürburgring 50 km
- > Aachen: 55 km
- > Köln: 60 km
- > Düsseldorf: 95 km
- > Trier: 100 km
- > Koblenz: 110 km
- > Luxemburg: 120 km



Anfahrt

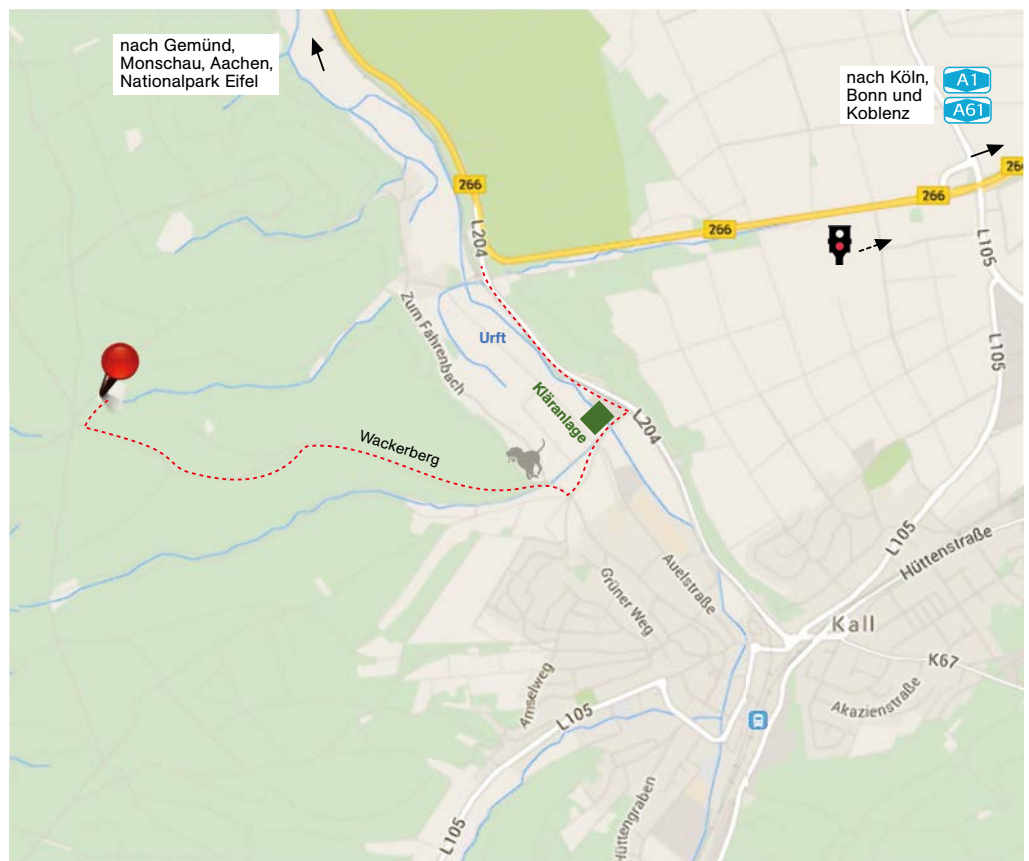
Über die A1 / A61 oder A 553 bis zum Kreuz Bliesheim, weiter die A1 Richtung Euskirchen, Trier, danach 3. Abfahrt (111) „Wisskirchen, Kommern, Obergartzem“.

Hier rechts auf die B 266 einbiegen und Tageskilometer-Stand beachten: nach ca.18 km auf dieser Bundesstraße zweite ausgeschilderte Abfahrt links nach Kall (etwa 1 km nach Unterführung „Wallenhaler Höhe“ in einer Haarnadelkurve).

Der Landstraße circa 800 m folgen, rechts Schienen und den Bach „Urft“ überqueren, vorbei an einem kleinen Klärwerk. Nach ca. 300 m (vor Steigung) an 2. Kreuzung rechts abbiegen; ca. 50 m weiter bis Hundeübungsplatz am Fuß des Wackerbergs.

Von den vier Möglichkeiten links den ausgeschilderten Waldweg („Wackerberg“) nehmen und ganz hinauffahren (ca. 2,5 km); am Ende immer rechts halten.

Achtung: Drei stationäre Blitzer auf der B266 zwischen Kall und Autobahnauffahrt Wisskirchen (nur für Verkehr in dieser Richtung)



Anschrift - Kontakt



Waldquartier Wackerberg
 Petra & Manfred Kanzler
 Haus Wackerberg
 53925 Kall

Tel. 02441 / 64 68
 02441 / 79 091 94
 Mobil 0172 / 299 4 299
 Email kanzler@wackerberg.de
 Internet www.wackerberg.de